



L'observatoire du PLH du Grand Avignon contribue à évaluer le projet habitat du Grand Avignon à travers les principales données statistiques. Il s'agit de collecter des données sur le logement social, l'urbanisme et le foncier sur son territoire, de créer des tableaux de bord des actions du PLH et la cartographie de ces données. Autant que possible les données de l'observatoire sont introduites dans le portail cartographique du Grand Avignon intitulé **info&carto**

Cartes publiques		
OBSERVATOIRE		
Atlas des typologies du bâti du Grand Avignon v2006	Créé le: 25-01-2008	Voir la carte
Données statistiques observatoire PLH (étude PLH, INSEE, DGI, ...)	Créé le: 09-08-2007	Voir la carte
Données statistiques observatoire PLH (PERVAL)	Créé le: 07-08-2008	Voir la carte
CARTES GENERALES		

3 cartes sont aujourd'hui à disposition : Atlas du bâti, données statistiques, et données immobilières PERVAL:

<http://grandavignon.dynmap.eu/>

Données statistiques générales

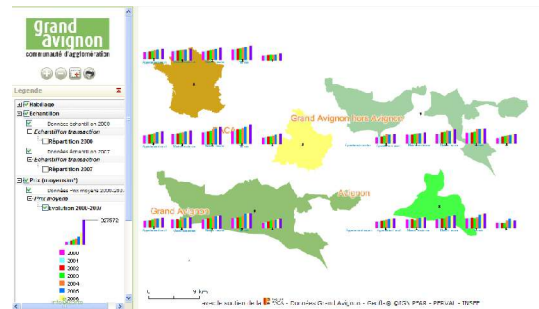
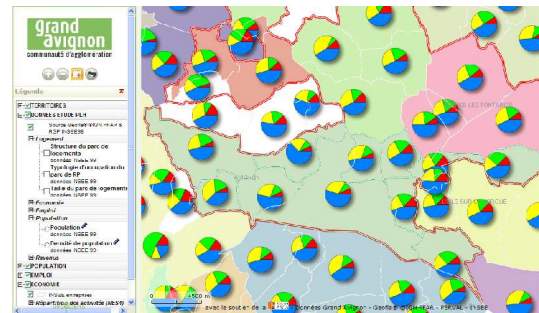
http://grandavignon.dynmap.eu/observatoire_plh/flash/

Cette carte compile les données de l'étude PLH en les prolongeant par des mises à jour, si possible initialisées depuis 2000. Les données proviennent pour une grande part des données localisées fournies par l'INSEE et de sources type SITADEL, DGI, etc. Elles sont extraites pour les 3 départements Gard, Vaucluse, et Bouches-du-Rhône.

Données statistiques immobilières

http://grandavignon.dynmap.eu/observatoire_immo/flash/




Cette carte met à disposition les analyses demandées chaque année à la société PERVAL à partir des chiffres des notaires. Elle permet d'avoir une vue sur l'évolution du marché immobilier en comparaison aux moyennes PACA et Province et en détaillant par produit. Attention : l'échantillon PERVAL ne couvre pas toutes les transactions, il donne donc simplement des indications sur les tendances du marché.



Naviguer sur la carte

L'interface de consultation a été volontairement simplifiée afin de faciliter vos recherches. Vous pouvez vous déplacer dans la carte à l'aide des outils de navigation et vous pouvez consulter les résultats et répartition de toutes les analyses issues de l'observatoire.

Outils de navigation et d'impression

-  zoomer ou dézoomer
-  cadrer un zoom sur votre recherche
-  Imprimer vos cartes et analyses

Visualiser une analyse

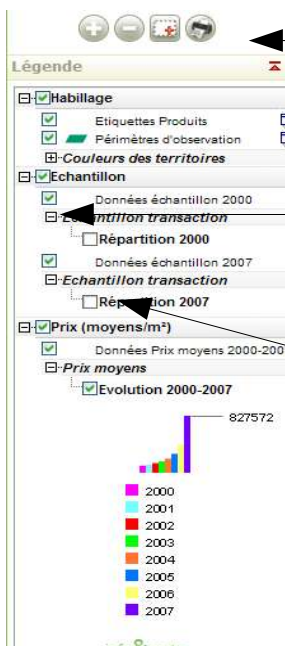
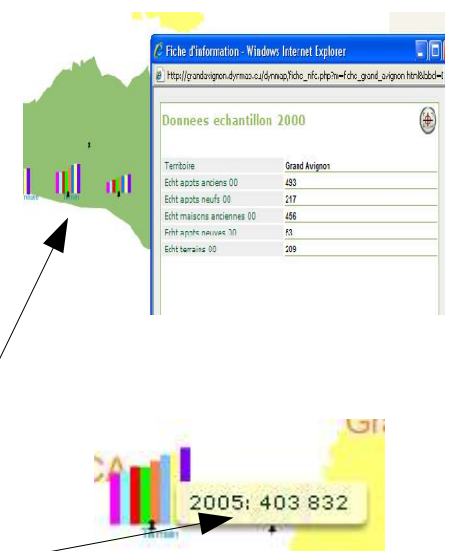
A l'aide des menus déroulants, matérialisés par vous pouvez consulter les informations de votre choix. Faites dérouler les statistiques en cliquant dessus.

Pour visualiser les analyses cochez la case de votre choix.

Vous pouvez également ouvrir une fenêtre de résultats en cliquant sur les diagrammes contenus dans les cartes ou sur les objets géographiques.

Consulter les informations

Déplacez vous sur la carte en passant simplement la souris sur les diagrammes (ergonomie et accès aux rapports en cours de développement).

Territoire	Grand Avignon
Echt apcpts anciens 00	483
Echt apcpts neufs 00	517
Echt maisons anciennes 00	456
Prix apcpts neufs 100	53
Echt terraine 00	209

2005: 403 832